

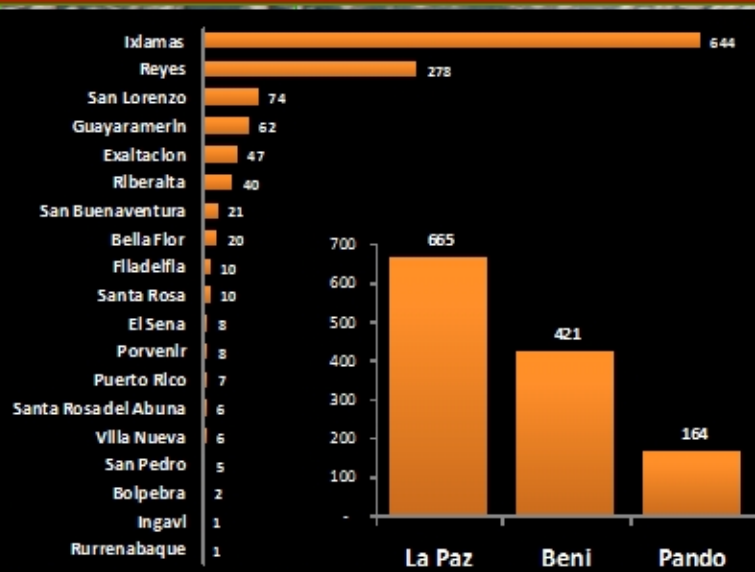


FOCOS DE CALOR EN EL NORTE AMAZÓNICO DE BOLIVIA

ELABORADO POR EL DEPARTAMENTO DE SIG-HERENCIA

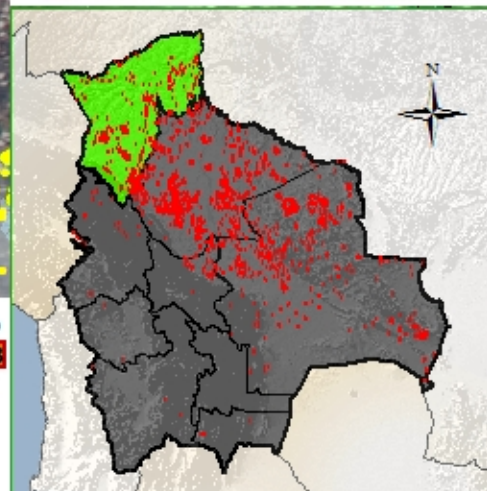
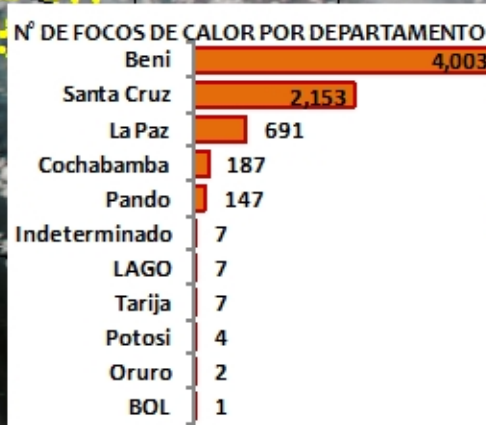
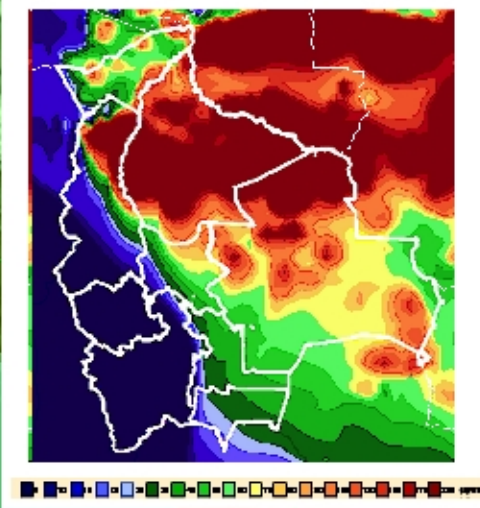
Fueron detectados 1,250 Focos de Calor en el Norte Amazónico de Bolivia. Del 26 al 27 de septiembre de 2010

Nº DE FOCOS DE CALOR POR MUNICIPIOS Y DEPARTAMENTOS



FUENTES:
<http://sigma.cptec.inpe.br/quemadas>
<http://meioambiente.cptec.inpe.br/>
<http://rapidfire.sci.gsfc.nasa.gov/subsets>
<http://pirandira.cptec.inpe.br/sigma/>

GRADO DE CONTAMINACION POR HUMO EN BOLIVIA
 26 al 27 SEPTIEMBRE de 2010



Leyenda:

- Focos de Calor dentro NAB
- Limite Norte amazónico de Bolivia
- Lagos y Lagunas

IMAGEN MODIS AQUA de fecha 26-09-2010

- Red: Banda 1
- Green: Banda 2
- Blue: Banda 3

7,209 FOCOS DE CALOR EN BOLIVIA DEL 26 AL 27 DE SEPTIEMBRE DE 2010